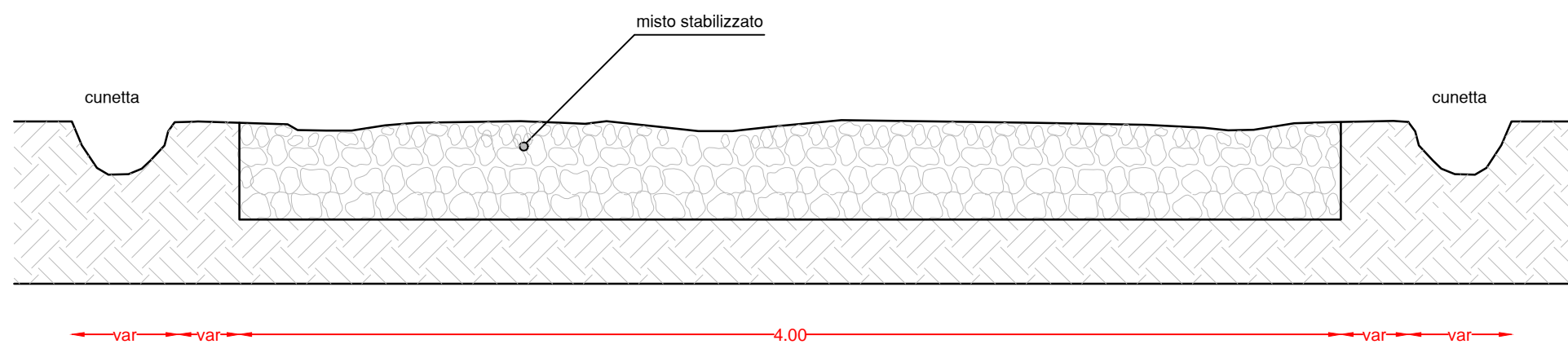
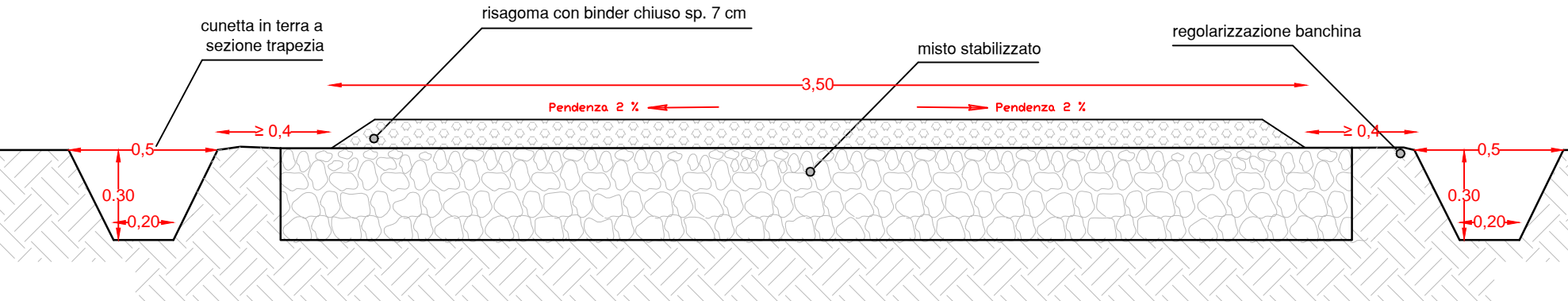


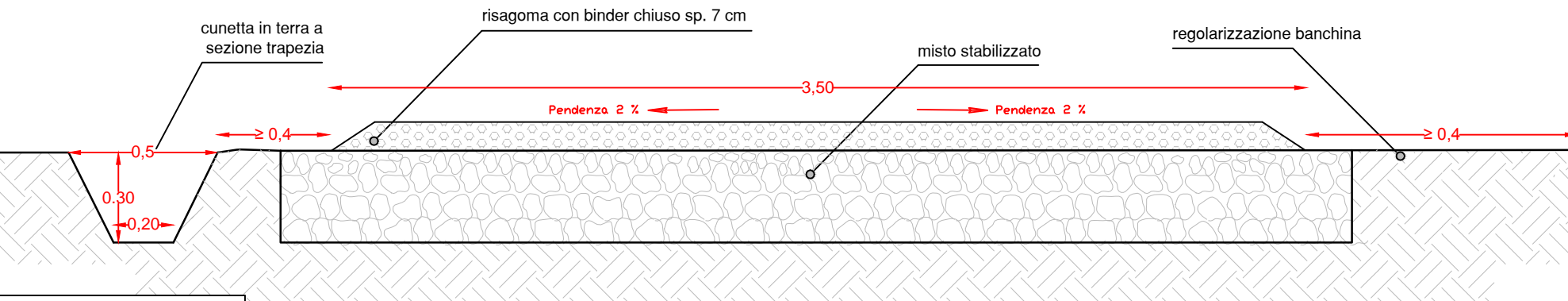
Sezione stradale esistente



Sezione stradale di progetto - Loc. Tupesi



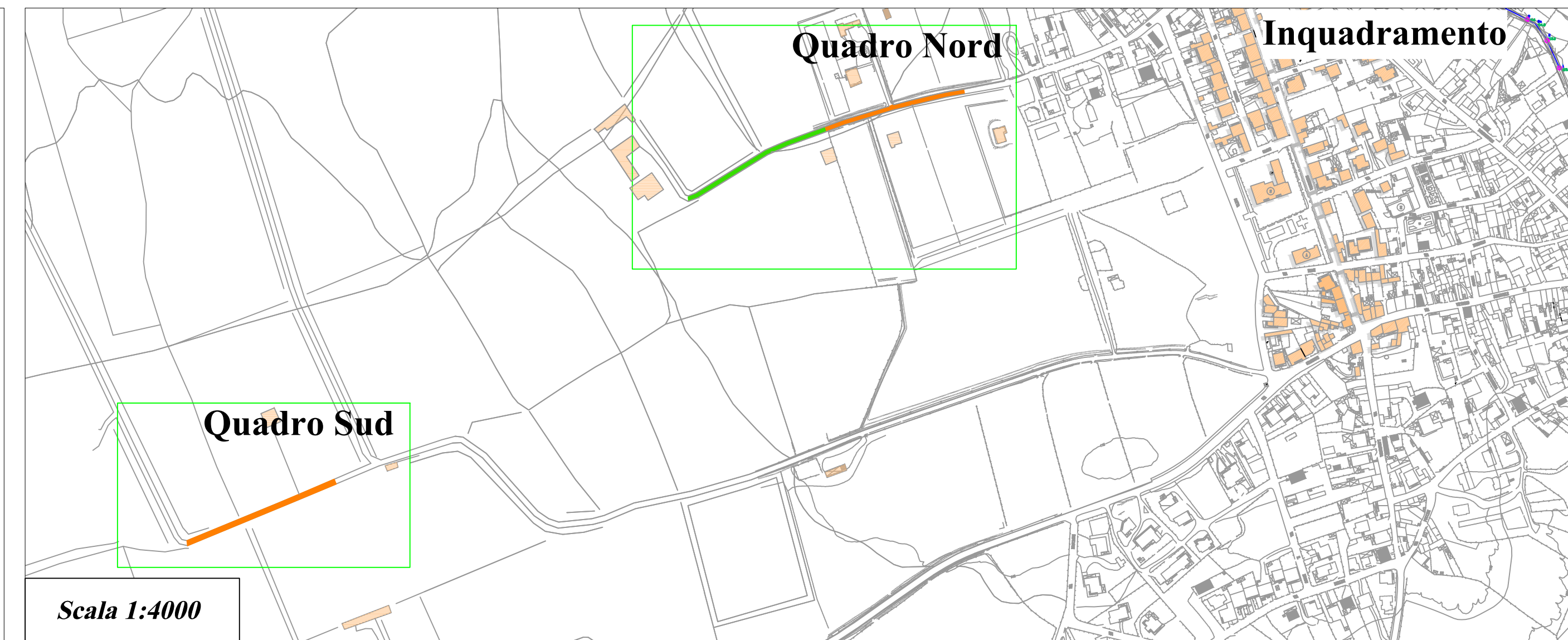
Sezione stradale di progetto - Via Gramsci



Scala 1:20

Quadro Nord

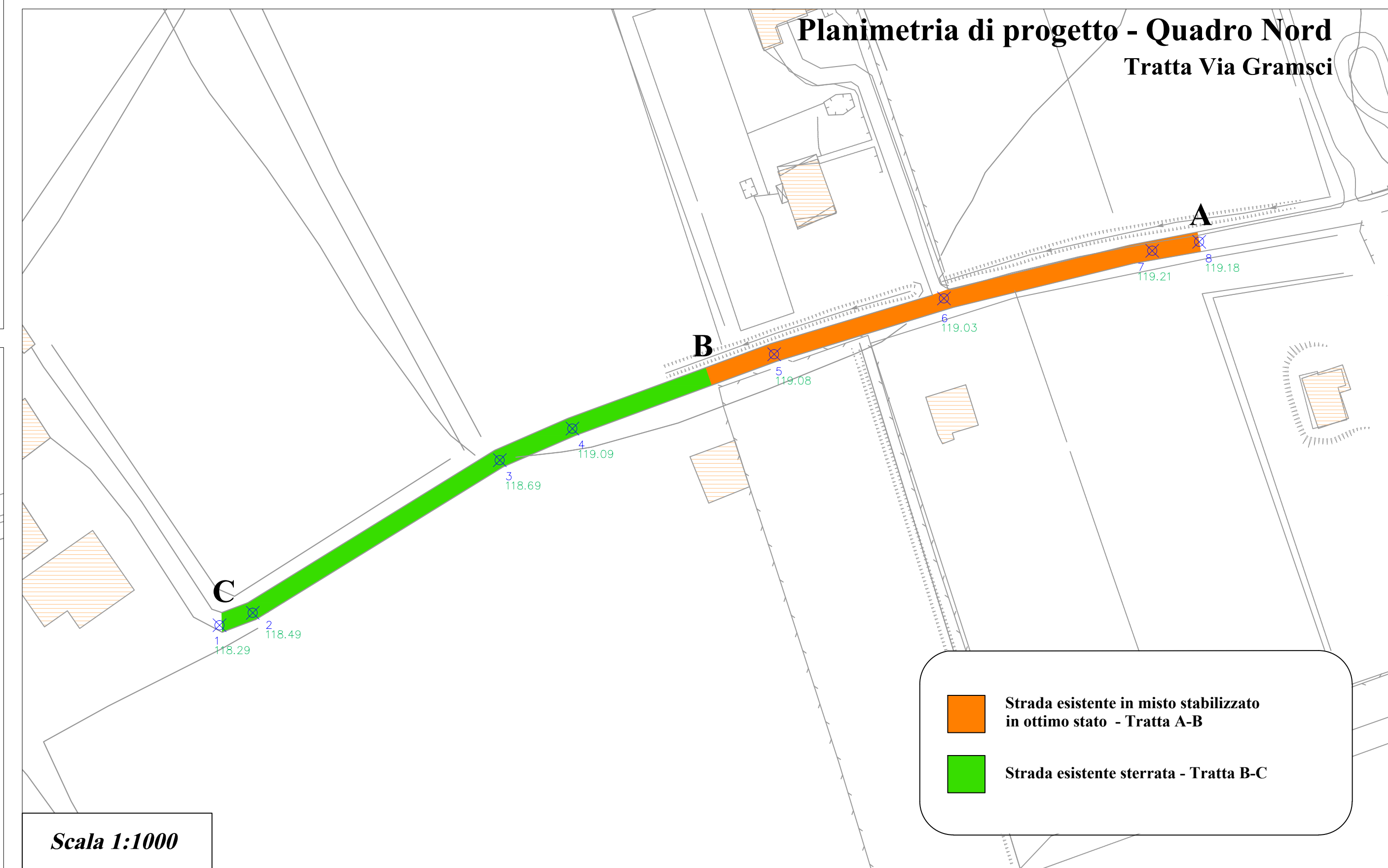
Inquadramento



Scala 1:4000

Quadro Sud

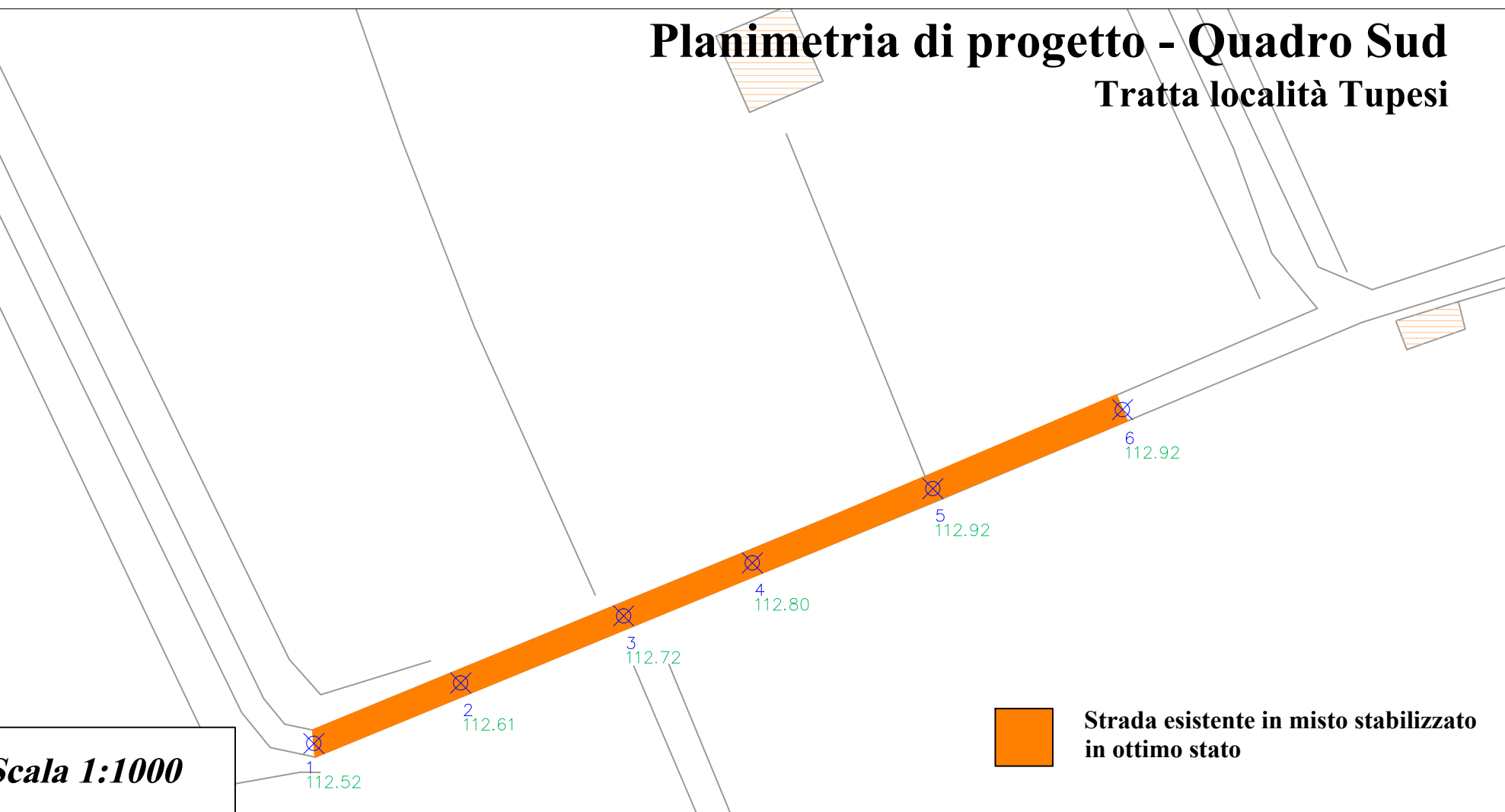
Planimetria di progetto - Quadro Nord Tratta Via Gramsci



- Strada esistente in misto stabilizzato in ottimo stato - Tratta A-B
- Strada esistente sterrata - Tratta B-C

Scala 1:1000

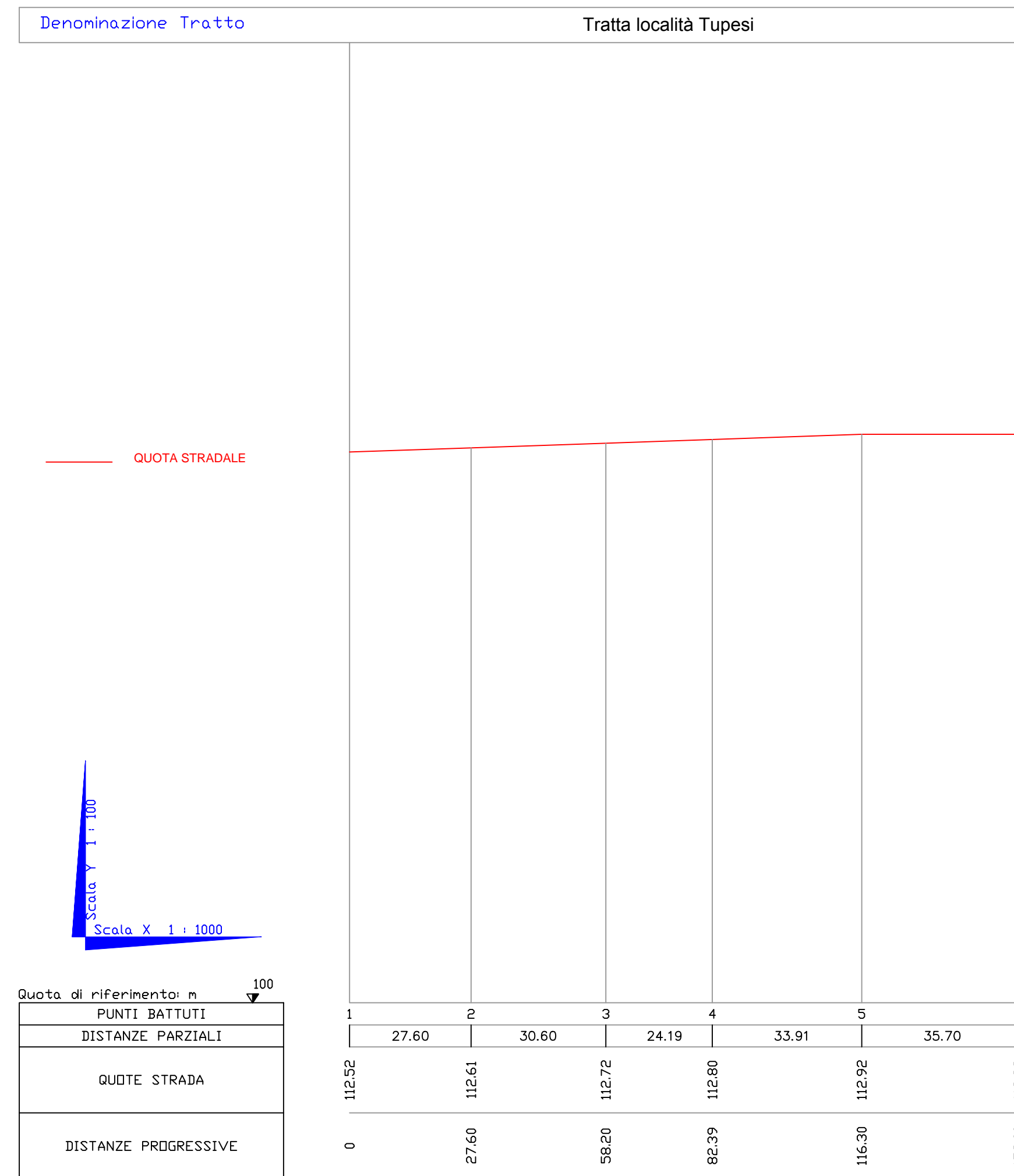
Planimetria di progetto - Quadro Sud Tratta località Tupesi



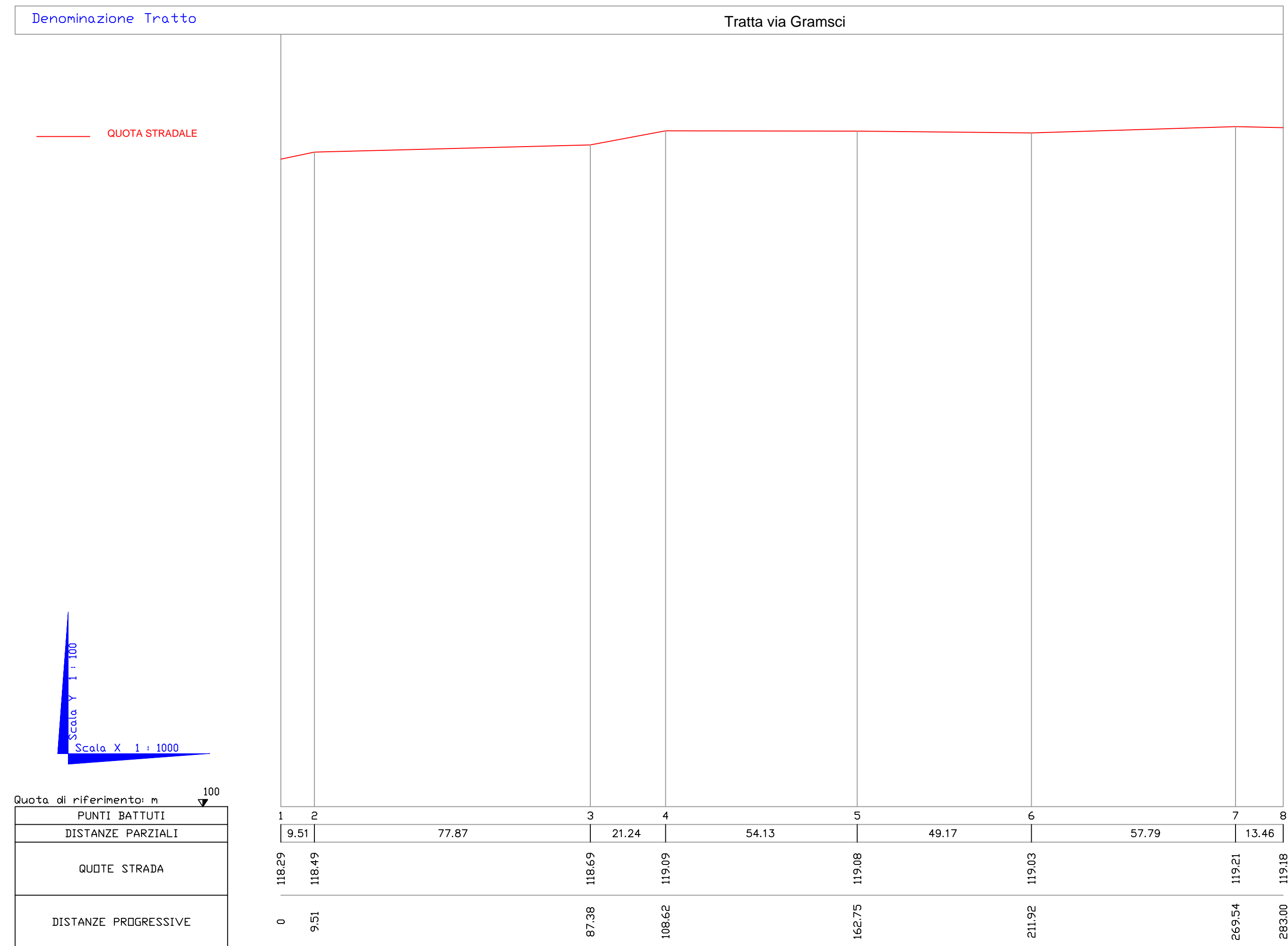
Scala 1:1000

- Strada esistente in misto stabilizzato in ottimo stato


Profili longitudinali altimetrici




Scala 1:1000/100



Comune di Musei





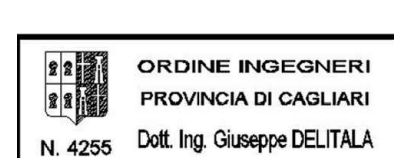
Interventi di completamento, rifunionalizzazione e manutenzione straordinaria - Reti tecnologiche

presso il comune di Musei

Progetto Esecutivo
ELABORATI GRAFICI
Planimetria di progetto - profili longitudinali - sezioni tipo
Intervento 13: risagomatura tratta via Gramsci (quadro Nord)
Intervento 14: risagomatura tratta in località Tupesi (quadro Sud)
Scale varie

Data: Ottobre 2017

Progettista: Giuseppe Delitala



ORDINE INGEGNERI
 PROVINCIA DI CAGLIARI
 N. 4255 Dott. Ing. Giuseppe DELITALA

A termine di legge è vietato riprodurre o comunicare a terzi il contenuto del presente elaborato